Извадка от регулационен план на гр. Вълчи дол, общ. Вълчи дол, обл. Варна, одобрен със Заповед № 239 от 25.01.1984 г. за улична регулация и дворищна регулация за УПИ I-магазин и УПИ II-940, кв. 61 и извадка от КК на гр. Вълчи дол, общ. Вълчи дол, обл. Варна одобрена със Заповед РД-18-35 от 22.01.2019 г. на Изпълнителен Директор на АГКК за ПИ 12574.501.940 и ПИ 12574.501.941

М 1 : 1000

П У П - П Р З

ПЛАН ЗА РЕГУЛАЦИЯ

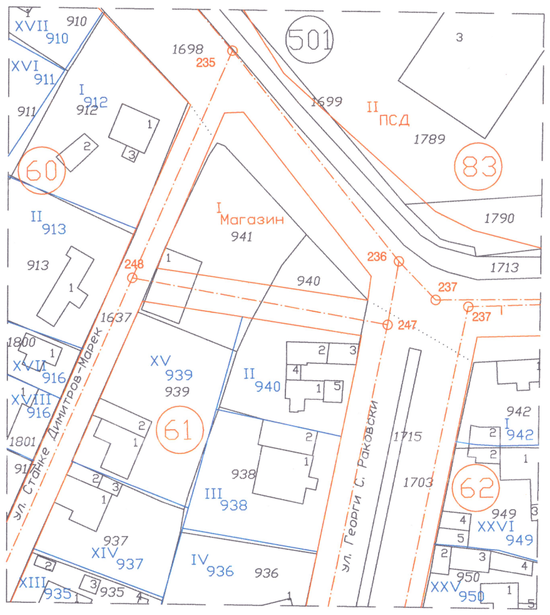

ПЛАН ЗА ЗАСТРОЯВАНЕ

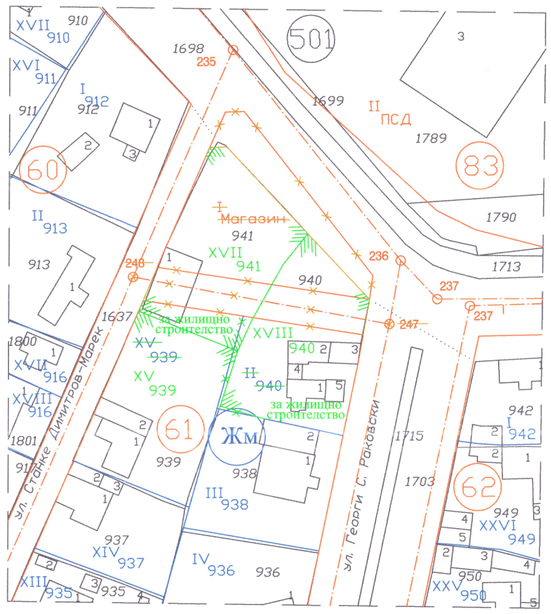

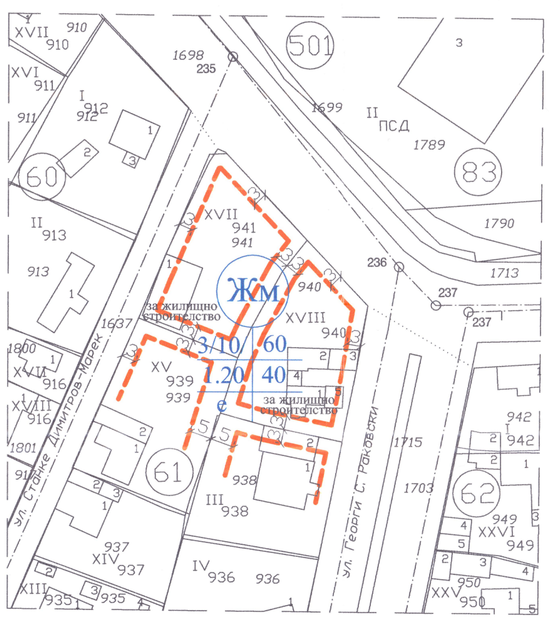

П У П - П Р З

за УПИ XVII-941 и УПИ XVIII-940, квартал 61, гр. Вълчи дол, Община Вълчи дол, Област Варна

М 1 : 1000

КАМАРА НА ИНЖЕНЕРИТЕ В ИНВЕСТИЦИОННОТО ПРОЕКТИРАНЕ
ПЪЛНА ПРОЕКТАНТСКА ПРАВОСПОСОБНОСТ
Регистрационен № 1
инж. МАРИОВ
Секция: ГПГ
Части на проекта:
Подпис:
ВАЛИДЕН С ВАЛИДНО УДОСТОВЕРЕНИЕ ЗА ПЪЛНА ПРОЕКТАНТСКА ПРАВОСПОСОБНОСТ ПРЕЗ ТАЗИ ГОДИНА
ПРОЕКТАНТСКА ПРАВОСПОСОБНОСТ
арх. ДЕСИСЛАВА А. ХРИСТОВА
Ра
подпис

Забележки:

1. В съседните имоти са посочени само илюстративни линии на застрояване, които спомагат за изследване зоната на застрояване в имота, предмет на разработката.
2. Графичната част е неразделна от текстовата част на заповед № .....

Площ на УПИ м2	Квартал	Номер на урегулирания поземлен имот	Устройствена зона	Поземлен имот с установено предназначение	Етажност / височина в метри /	Максимална плътност на застрояване в (%)	Максимална интензивност на застрояване К инт.	Минимално озеленяване на площ в (%)	Начин на застрояване
833	61	XVII-941	Жм	за жилищно строителство	≤3/10/	≤60	≤1.20	≥ 40	е
825	61	XVIII-940	Жм	за жилищно строителство	≤3/10/	≤60	≤1.20	≥ 40	е

Обект :	П У П - П Р З за УПИ XVII-941 и УПИ XVIII-940, квартал 61, гр. Вълчи дол, Община Вълчи дол, Област Варна М 1 : 1000	Проектант : арх. Десислава Христо	
		ВЪЗЛОЖИТЕЛ: Община Вълчи дол	
		Лист 1/1	Март 2025 г.